

Мальцева Светлана

ТОПОНИМИЧЕСКИЙ СЛОВАРЬ ТЮМЕНСКОГО РАЙОНА



ТОПОНИМИЧЕСКИЙ СЛОВАРЬ ТЮМЕНСКОГО РАЙОНА



[Б]

*Называть места у нас не ново
Броско, чтобы чувствовалась статья.
Но Тюмень – одно такое слово –
Век без словаря не разгадать....
В.Нечволода.*

Тюменскому району в декабре 2023 года исполнится 100 лет. Вековой юбилей! Но «жизнь» района начинается задолго до даты его основания: возраст самой древней стоянки на озере Андреевском более 8 тысяч лет. Первыми поселениями на территории Тюменского района считаются татарские юрты («юрт» в переводе с татарского - «населенный пункт», «поселение»). Дата основания и происхождение названий юрт часто неизвестна. Значительно позднее появились русские поселения (деревни, села, посёлки), а названия некоторых татарских поселений стали произноситься на русский манер.

Приезжие часто удивляются интересным названиям населенных пунктов, рек, озер, таких, как Янтык, Балда, Карга и др. Заинтересовавшись

названием, закономерно проникнуть в историю их появления, их сущность. Вопросы происхождения названий интересовали людей с древних времен, а позднее сформировалась наука - топонимика, которая занимается изучением происхождения названий, их смыслового значения, развитием географических объектов. Топонимика вызывает интерес не только со стороны ученых, но и со стороны широкого круга читателей.

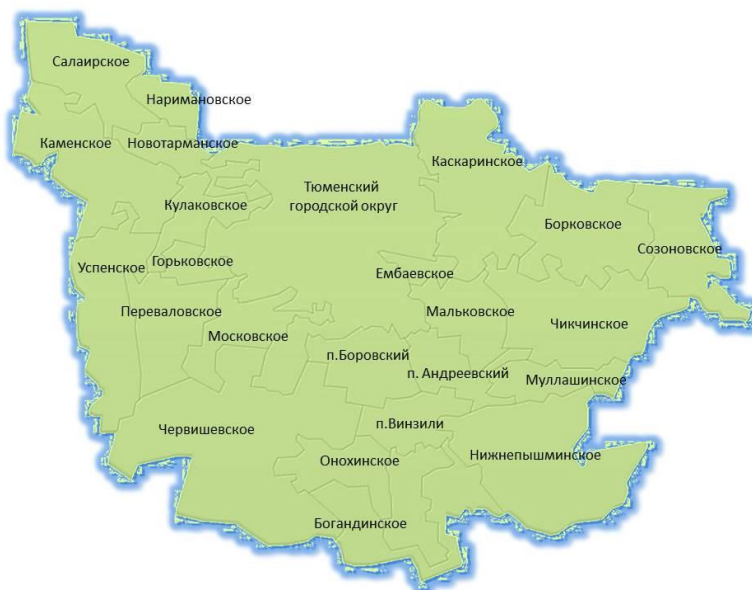
Используя несколько научно - популярных книг, воспоминания старожилов, местных жителей, школьных учителей и педагогов Тюменского государственного университета можно составить топонимический словарь Тюменского района, который поможет приоткрыть тайну происхождения названий рек, озер и населенных пунктов. Безусловно, некоторые данные могут быть подвергнуты сомнению, так как проникнуть в тайны происхождения названий географических объектов, а особенно тех, которые возникли несколько сотен лет назад, не всегда возможно, но имеющиеся в современном мире источники информации позволяют собрать уже имеющиеся сведения в одном словаре, а это даст возможность использования этих сведений для повышения интереса к краеведению расширения знаний о своём крае. Данные словаря могут корректироваться, обновляться, изменяться в связи с внесением корректировок в названия населенных пунктов, получения новых, более достоверных сведений из научно-популярных источников. Сейчас публикуется много книг и информационных материалов, основанных на документах, в связи с чем возможно возникновение новых версий происхождения названий населенных пунктов, рек и озёр Тюменского района. «Топографическое имя никогда не бывает случайным и лишённым всякого значения. В нём по большей части выражается или какой-нибудь признак самого урочища, или характерная черта местности, или намёк на происхождение предмета, или, наконец, какое-нибудь обстоятельство, более или менее любопытное для ума и воображения», - писал академик Яков Карлович Грот в «Заметках о названиях мест».

Составление словаря особенно актуально в настоящее время, в связи с задачей администрации Тюменской области, поставленной перед Тюменским государственным университетом о составлении обновленного атласа региона, который можно дополнить топонимическим словарем, но не только Тюменского района, но и других районов юга области, а также, автономных округов [29].

Кроме того, словарь может помочь туристическим агентствам, при разработке маршрутов путешествий, ведь в 2005 году Правительство Тюменской области приняло программу по развитию туристического бизнеса региона.

В состав настоящего словаря вошли названия 78 населенных пунктов (в том числе Верхний Бор, который сейчас является микрорайоном Тюмени), 20 озер и 16 рек Тюменского района. Он предназначен как для специального использования, например, на уроках краеведения, для подготовки и проведения экскурсий туристическими агентствами, а также для широкого круга читателей.

НАСЕЛЕННЫЕ ПУНКТЫ



[А]

Андреевский, посёлок. Расположен в двадцати километрах от Тюмени. Прежнее название Инделяр (*сиб-тат. Индрэй*), затем Индирей. От созвучия с русским именем Андрей и произошло название.

Аманадское, село. Расположено примерно в тридцати километрах от посёлка Богандинский. В переводе с тюркского «аманат» - залог; вещь, имущество, деньги, находящиеся на хранении; «О аллага аманат» - на хранение Господа бога [54]. Согласно данным информационного портала Тюменского района [55] село появляется в «Списке населённых мест Тобольской губернии» только в 1912 г., с припиской «поселок» или «юрты», с населением 31 человек. Если «юрты», то здесь должны были жить татары или бухарцы, но в списках Бухарской и Кашегальской волостей их нет [55]. Это может объясняться тем, что деревня была летняя. Здесь располагались угодья жителей Кыштырлинских юрт. Они приезжали сюда весной, засевали поля, а затем уезжали до самой осени, оставляя посевы и имущество «на господ бога» (аллага аманат). Постоянное население появилось позднее как описано это в «Материалах по этимологии тюркских топонимов Тюменского и Ялуторовского районов» М.Т.Муминова [54].

Богандинское (Килки), село. Расположено на правом берегу р.Пышмы, в восемнадцати километрах от Тюмени. Основано в первой половине XVII века. Первыми поселенцами были крестьяне, ямщики, кузнецы. Название село получило от реки Боганды, протекающей поблизости. Топоним «боганда» - производное от татарских слов «буян» - «сегодня» и «анда» - «место», то есть «недалёкое место, куда можно добраться за один день, сегодня». От Тюмени на лошадях сюда действительно можно было добраться в течение дня.

Богандинский, посёлок. С 2009 года он учитывается как сельский населённый пункт. Расположен в тридцати девяти километрах от Тюмени по Ялуторовскому тракту. Сформировался у разъезда на железной дороге Тюмень - Омск. Станция, а затем и посёлок получили название от реки Боганды. Топоним «боганда» - производное от татарских слов «буян» - «сегодня» и «анда» - «место», то есть «недалёкое место, куда можно добраться за один день, сегодня». Дополнительно к этой, местные жители выдвигают свои несколько версий. Одна из них гласит о том, что название образовалось от слов «богом данная». Вторая о том, что назван посёлок по фамилии поселенцев Богдановых.

Большие Акияры, деревня. Расположена на реке Ямангелка, примерно в тридцати километрах от Тюмени в трех километрах от села Червишево. Это старинное татарское поселение раньше называлось Большеакияровскими юртами. «Акияр» по-татарски - белый яр, обрыв. Это крутой обрыв берега Пышмы, сложенный белой глиной, её мало в окрестностях Тюмени. Татары сами использовали глину для хозяйственных нужд и продавали на торжках для побелки домов и печей [9].

Борки, село. Расположено на левом берегу р. Туры, примерно в двадцати девяти километрах от Тюмени. Согласно «Исторической справке села Борки Тюменского района Тюменской области» [10], здесь был непроходимый бор: вековые сосны и непроходимые березовые леса. Первые поселенцы, начали строительство своих домов, разрабатывали пашни, постепенно вырубая леса. Село расположилось между двумя городами Тюменью и Тобольском на возвышенном косогоре, выделялось оно среди леса, болот, выросло в бору, от чего и получило своё название.

Боровский, рабочий посёлок (посёлок городского типа). Расположен примерно в десяти километрах от Тюмени по Ялуторовскому тракту, на западном берегу оз. Андреевского. Основан в 1910-1913 годах, как разъезд № 20 ж.д. Тюмень – Омск. Когда-то на месте поселка росли труднопроходимые таёжные леса с вековыми соснами и топкие болта. Отсюда и название – Боровский – от светлых сосновые боры, которые и по сей день окружают посёлок со всех сторон.

Верхний Бор, посёлок. Расположен в смешанном лесу. Раньше – посёлок в шести километрах от Тюмени, в настоящее время – микрорайон Тюмени по Салаирскому тракту, у озера Нижнее Кривое. Бор занимает примерно тридцать гектар, он отнесен к особо охраняемым курортным лесам. С положением бора связано его название. В Бору расположены базы отдыха и санатории – профилактории. В пределах Бора пробурена скважина горячей

минеральной воды. Находится один из крупнейших термальных курортов с одноименным названием «Верхний Бор».

Вилижаны, деревня. Расположена вблизи автодороги Р404 (единственная федеральная автомобильная дорога, которая соединяет Тюменскую область с Ханты-Мансийским автономным округом), примерно в тринадцати километрах от Тюмени. Происхождение названия связывают с историей основания деревни, которое очень подробно описано в работе А.А.Пунанова [14] «Деревня Вилижаны под Тюменью». «Получается, что 300 лет назад недалеко от Тюмени проживали 16 вилегодских семей. Большая часть из которых поселилась в деревне, названной ими в память малой родины. И даже местную речушку они назвали Вилегжанкой», - описывает в данной работе А.А.Пунанов.

Винзили, рабочий поселок (посёлок городского типа). Расположен в двадцати девяти километрах от Тюмени по Ялуторовскому тракту. Основан в 1910-1913 годах, как разъезд № 21 ж.д. Тюмень – Омск. По поводу происхождения названия поселка существует немало легенд. Рассказывают, что когда - то, еще до строительства ж.д. в этих местах в одном из многочисленных омутов утонула девушка, в воду бросали венки - вензели или винзили. Вторая легенда рассказывает о том, что в здешних местах жил мастер резьбы по дереву, деревянные вензеля которого славились на всю округу. Третья легенда говорит о том, что река Пышма имеет возле поселка изгиб, напоминающий вензель. Река Пышма делает на территории посёлка более 40 изгибов. Их раньше называли вензели. Они и дали название населённому пункту.

Если перейти по мосту на правый берег и пройти по дороге вдоль берега вверх полтора километра, то можно попасть на улицу Заречную посёлка Винзили. Улица Заречная является поселением (хутором) «Мельница». С начала XX века по 1940-е года на реке была запруда и стояла водяная мельница, от которой остались в русле реки сваи, а у берегов - остатки плотины [15].

Головина, деревня. Расположена на берегу р. Пышмы, примерно в двадцати километрах от Тюмени и четырех километрах от Онохино. Названо по фамилии основателей. Между д. Онохино и Головина в Пышму впадает небольшая речка Цынга. На ней в 1747 г. Фёдор Головков построил крупный спиртзавод на 11 медных казанов с необходимыми помещениями и избу для рабочих. В спирт перерабатывали местное зерно. При заводе имелась своя солодовня и сушилка для солода, амбары для хранения зерна [17]. Жители деревни занимались ремеслами: делали глиняную посуду, волосяные сита. Вероятно, с фамилией Фёдора Головкова и связано название деревни.

Горьковка, село. Расположено возле железной дороги Тюмень-Екатеринбург, примерно в девяти километрах от Тюмени. Основана переселенцами из Чувашии, приехавшими в Сибирь после голодного 1921 года. В 1928 году они на пустом месте соорудили несколько домов (выселок Рыковский (1928 г. колхоз им. Рыкова)). Когда А.И.Рыков был объявлен врагом народа и репрессирован, колхозу присвоили имя Максима Горького (1936 г.). С тех пор село именуется Горьковкой.

Гужевое, посёлок. Расположена вблизи железной дороги Тюмень-Екатеринбург примерно в двадцати километрах от Тюмени (Успенское муниципальное образование). Сформировался посёлок при разъезде Гужевое, построенном в 1885 году. Название разъезда происходит от слова «гуж». Так называется часть конской упряжи: петля из обычно сыромятной крепкой кожи, с помощью которой хомут крепится к оглоблям телеги или саней [19].

Гусево, село. Расположено в двенадцати километрах от Тюмени по Московскому тракту. Основано в начале XVII века. Проживали здесь староверы – раскольники, которые 22 марта 1751 года, сожгли себя. На информационном Тюменского района [21] представлены следующие версии происхождения названия села:

1. Основателем д. Гусева был Ларька Гусельников, и назвал ее своей фамилией, но поскольку ему уже принадлежала деревня Гусельникова, то следующую деревню он назвал Гусева. Двух деревень с одним названием в одном уезде не могло быть.

2. Версия жителей деревни, которые утверждают, будто – бы название произошло от имени татарина Гуся, что вызывает большое сомнение, ибо татарин не мог быть назван славянским именем Гусь.

3. Версия о том, что названием своим деревня обязана русскому переселенцу по фамилии Гусев, который занимался «Ямской гоньбой». Эта версия имеет право на жизнь. Однако согласно подворной описи 1766 г. фамилии Гусев нет ни в одной деревне Тюменского уезда. (Н. А. Балок «Развитие земледельческого хозяйства Западной Сибири»).

Дербыши, деревня. Расположена вблизи автодороги Тюмень-Екатеринбург, примерно в двух километрах от Тюмени. В документах конца XIX - начала XX века она называлась Дербышевой, и было в ней 11 дворов, в которых жили 60 человек.

Друганова, деревня. Расположена на берегу реки Пышмы примерно в двадцати километрах от Тюмени и семи километрах от Червишево. Возникла до середины XVII века. В документах 1688 г. деревня упоминается в связи с самосожжением 128 раскольников. В 1912 году в Друганова была Знаменская церковь, школа, три ветряных мельницы, жили 584 человека [24].

Дударева, деревня. деревня. Расположена вблизи автодороги Тюмень-Екатеринбург, примерно в двух километрах от Тюмени. В Списке населенных мест Тобольской губернии за 1893 год эта деревня названа Дудоровским выселком, состоявшим из 13 дворов. В 1912 году в деревне жили 88 человек. Названа деревня по фамилии первопоселенца. Видимо, он был украинцем: дударь по-украински означает «играющий на дудке» [25].

Елань, деревня. Расположена в двадцати пяти километрах от Тюмени. Основана деревня в XVII веке. На информационном Тюменского района [26] представлена следующая информация о происхождения названия деревни:

«Слово «елань» означает поляну среди леса, открытое место. Историк Сибири Г. Ф. Миллер писал: «Елань указывает на плодородную и удобную для пашни почву, кроме того, для понятия «елань» необходимо, чтобы местность была кое-где пересечена редкими березовыми перелесками». Все это есть возле деревни: и плодородная земля, и березовые перелески».

Ембаево (Ембаевские юрты), (сиб-тат. *Олы Малцын, Ямбай*), село. Расположено в восемнадцати километрах от Тюмени вблизи автодороги, соединяющей Тюменскую область с Ханты-Мансийским автономным округом. Село было основано татарами, а позже к ним поселились бухарцы. На месте нынешнего села поселились семеро поселенцев, одного из которых звали Ембай. Ембай в переводе на русский «новый купец», «богач» или «один из семи». Согласно документам XIX века, село называлось Ембаевским (Эмбаевским), или Ембаевскими юртами. «Юрт» по-татарски означает поселение, деревню. Но есть и другая версия. Татары называли село Улуч-Манчел (Олы-Манчел), а «манчел» на их языке означает «остановка, привал, место, где можно остановиться после долгого пути» [27].

Есаулова, (сиб-тат. *Талмы*), деревня. Расположена вблизи села Чикча. Название переводится как «весенняя деревня». Во время наводнения дома, которые первые жители строили на самом берегу реки, затапливались. Жители переселились на новое место, расположенное в 2-3 км от прежнего. Современное официальное название возникло на русской почве: непонятное татарское «ясаул» по народной этимологии перешло в «есаул» [54].

Железный Перебор (до 30-х годов - поселок Петропавловский), деревня. Основана в конце XIX века переселенцами - поляками. О происхождении названия существуют немало версий. Одна из них рассказывает о том, что в том месте, где стоит деревня, есть речной пережат, отмель, мелкое место с быстрым течением, именуемое «перебор». На дне ее выступают большие камни, в которых в 30-е годы одна из экспедиций нашла железную руду (болотная железная руда). О ней писал еще в 1891г. известный историк Сибири И.Я. Словцов: «Мощные слои болотной железной руды залегают на водоразделе Туры и Пышмы. Довольно большие залежи ее

находятся к северу от с. Богандинского, на реке Язевке, по берегам озера Андреевского, и по речке Балдинке в Червишевской волости» [28].

Зубарева, деревня. Расположена в семнадцати километрах от Тюмени. Первое упоминание о деревне Зубарева относится к 1623 году. В 1912 году в Зубарево проживало 367 человек, имелось три лавки, ветряная мельница и часовня. В 1914 году деревня имела 67 крестьянских дворов и 365 жителей [30]. Основателем деревни был Иван Петрович Зубарев, с чьей фамилией и связано происхождение названия деревни.

Зырянка, деревня. Расположена в тридцати пяти километрах от Тюмени. В документах 1623 года упоминается под названием Зырянская. Основана тюменскими ямщиками. Точных данных о происхождении названия нет, но есть предположения, что деревня получила своё название либо по фамилии первопоселенцев или по наименованию зырянских татар (зырянцев).

Источник, посёлок. Расположен недалеко от развязки Окружной дороги с Тобольским трактом примерно в одном километре от Тюмени. Согласно информации Информационного портала Тюменского района [32], в 1953 г. геологи пробурили скважину № 3-Р: искали нефть, но получили минеральную воду высоких целебных свойств. В 1975 г. построили водолечебницу, которая впоследствии сгорела, а на её месте была организована база отдыха (с 2016г.) - горячий источник.

Каменка, село. Расположено в пятнадцати километрах от Тюмени. Село упоминается в 1623 году, здесь была церковь Покрова пресвятой Богородицы. В то время упоминалось название села Коломенка. Но позднее стали называть Каменка, вероятно, по созвучью с рекой Каменкой, где расположено село.

Каскара, село. Расположено в двадцати пяти километрах от Тюмени на левом берегу реки Туры. Через село проходит федеральная автодорога Тюмень – Тобольск - Ханты - Мансийск. На месте села стояли небольшие татарские поселения - юрты Большие и Малые Андреевские, которые ныне слились в одно село. Слово «каскара» в переводе с татарского означает «черный гусь».

По другой версии считают, что название юрт связано с именем каскаринского князя - мурзы Каскара, состоявшего в подданстве у хана Кучума. Было это в 14-15 веках. Видимо, князь Каскара имел здесь удел [35].

Княжево, село. Расположена в двадцати четырех километрах от Тюмени, восьми километрах от Ялуторовского тракта, на реке Карге. Деревня основана в середине XVIII века Княжевными, по фамилии которых названа. По воспоминаниям потомков рода Княжевых, деревня называлась (и

местные жители её называли так) Княжёво, а детей рода Княжевых называли «Княжевы из Княжёво». Потомки рода Княжевых до сих пор проживают в Княжево и Богандинском Тюменского района.

Коняшина, деревня. Расположена примерно в двадцати километрах от Тюмени. Деревня основана до 1699 - 1700 г., так как нанесена на карту в «Чертежной книги Сибири» С.У. Ремезова (1699 - 1701г.). Более ранние упоминания о деревне неизвестны.

Космакова, деревня. Располагалась на реке Кармак, в одиннадцати километрах от Кулиги. Названа по фамилии первых поселенцев Космаковых. В 1970г. деревню расформировали как «неперспективную». В настоящее время на её месте находится памятный пилон с крестом, обнесённый оградой.

Костылева, деревня. Расположена в семнадцати километрах от Червишево на реке Балде. Основана во второй половине XVII века. Исконное название деревни Большая Балда. Переименована 20.02.1936 г. в честь первых большевиков деревни Андрея и Спиридона Костылевых, которые были угнаны колчаковцами и расстреляны на «баржах смерти» в августе 1919 г.

Криводанова, деревня. Расположена в тридцати трёх километрах от Тюмени на правом берегу реки Туры. Основана переселенцами - ямщиками в середине XVIII века. Названа деревня по фамилии первопоселенцев Криводановых.

Кулаково, село. Расположено на правом берегу Туры примерно в восьми километрах от Тюмени. Первые упоминания о селе датируются 1597 годом. Предшественницами нынешнего села Кулаково были две деревушки: служивого человека Тренки Кулакова (из 2 дворов) и пашенного крестьянина Ларьки Гусельникова (из 4 дворов). Обе деревни долгое время существовали раздельно, а затем объединились. Кулаково было больше по числу жителей и являлось центром Троицкой волости, с этим, видимо, и связано название села.

Кулига, село. Расположено на реке Каменка примерно в 17 километрах от Тюмени. Прежнее название Кулижская. Слово «кулига» в разных местах Сибири имело разный смысл: большая поляна в лесу, низкое место, заливаемое водой, небольшая речка, текущая из болота, небольшая рошица. В окрестностях Кулиги есть и роша, и небольшая речка, текущая из болота, и поляна в лесу, поэтому подходит любое из перечисленных значений.

Кыштырла, (сиб-тат. *Кыштунны*), деревня. Расположена в тридцати девяти километрах от Тюмени, недалеко от Княжево. Бывшие Кыштырлинские юрты. Деревня расположена на берегу старицы Кыштырла реки Пышма. Имеется две версии происхождения названия деревни. По одной из них она именована по местному названию животного («кыш» - соболь), которое водилось в её окрестностях. По другой версии название деревня получила, потому что местное население жило в ней только зимой («кыш» - зима) и переводится как «зимняя деревня» [42]. Летние пахотные земли находились в Аманадском, куда в этот период население переезжало на полевые работы. Об этом свидетельствует и материал М.Т.Муминова [54].

Леваши, село. Расположено на реке Цинга в тридцати пяти километрах от Тюмени. В 1915 году на реке исетский крестьянин по фамилии Левашов построил дом и водяную мельницу, названную Левашовой заимкой.

Луговая, деревня. Расположена в трёх километрах от Тюмени на правом берегу реки Туры в устье ручья Таловка. Первое упоминание о деревне относится к 1695 году. Когда-то здесь находились дворы тюменских ямщиков. Название получила, видимо, по заливным лугам, рядом с которыми находится деревня.

Малиновка, деревня. Расположена на берегах реки Кармак в восемнадцати километрах от Тюмени. Точных данных о дате образования и происхождении названия деревни нет.

Малые Акияры, (сиб-тат. *Кече Акъяр*), деревня. Расположена на левом берегу Пышмы в двадцати километрах от Тюмени. Согласно информации Информационного портала Тюменского района [46] – это одна из старинных татарских деревень района. «Акъяр» – белый берег. Отсюда и появилось название будущей деревни. Место красивое, кругом леса, поля. Первые жители решили остановиться именно здесь и начали строить новые дома. Так как здесь кругом леса, стройка пошла быстро. В одном месте берег реки отличался своим цветом, именно в этом месте проходила белая полоса глины. Слой белой глины уходил в глубь на 2 метра. Белая глина сыграла огромную роль: ей мазали дома, печи. Даже в годы войны женщины стали менять ее в русских деревнях на продукты. В 1912 году в тогда еще Малоакияровских юртах жило 62 человека. Люди занимались скотоводством, поскольку пашни почти не было, охотились, рыбачили, добывали липовое мочало.

Мальково, село. Расположено в десяти километрах от Тюмени на правом берегу реки Туры. В документах 1623 года упоминается о деревне Манькова, которая состоит из 3 дворов. Видимо, на месте этой деревни и стоит село Мальково.

Марай, деревня. Расположена примерно в сорока пяти километрах от Тюмени, пятнадцати километрах от посёлка Богандинский. Впервые название упоминается в 1904г. в «Списке населенных мест Тобольской губернии» с припиской «выселок». «Марай» по-татарски – выгон, пастбище.

Мичурино, село. Стоит на реке Балде в 15 км от села Червишево. Построено во второй половине XVII в. Прежнее название - Малая Балда (Малая Балдинская). Малая Балдинская была переименована в деревню Мичурина 20.02.1936г в память о известном ученом – селекционере, умершем в 1935 году.

Молчанова, деревня. Расположена в двадцати четырёх километрах от Тюмени на берегу озера Большого. Деревня основана в начале XVII века. Упоминается в Дозорной книге Тюмени за 1623 год. Названа по фамилии первопоселенца Степана Молчанова.

Московский, поселок. Расположен в пригородной зоне Тюмени по Московскому тракту. Поселок основан в 1863 году. Первым поселенцем поселка был Михаил Павлович Унжаков, служащий тюменского казначейства, которому за хорошую службу, честность и долг Родине в 50-х гг. XIX века городская Дума передала в собственность участок земли площадью около 60 га, лежащий среди земель Падерина, Гусево и Дербыши. В 1910 г. тюменский купец Воробейчиков Петр Константинович с женой Павлой Петровной купили себе тот самый участок или заимку. [50]. Это место стали называть Воробейчик. После 1917 г. власти часто передавали Заимку из рук в руки. На этой территории был маслозавод, молочное хозяйство, сельхозтехникум. С 1950 года в поселке началось проведение научно-исследовательских работ, основана метеорологическая станция. В 1963 г. с образованием НИИСХ СЗ, позднее руководителем которого был В. В. Бурлака, поселок стал называться Московским.

Муллаши, село. Расположено в двадцати километрах от п.Винзили при впадении реки Дуван в Пышму. Прежние Муллашинские юрты, объединившиеся поселения: Бозкарада, Дуван и Муллаши. Перевод названия Муллаши - «мулл» по-тюркски - богатый, «аши» - еда.

Нариманова, деревня. Расположена в пяти километрах от Салаирского тракта и в пятидесяти пяти километрах от Тюмени. Основана в начале XX века. Название получила от татарского имени Нариман.

Насекина, деревня. Расположена на правом берегу Туры в восемнадцати километрах от Тюмени. Название получила от первопоселенцев Олешки и Михалки Насекиных, служилых людей, которые имели на этом месте свои

деревни-однодворки. О чем свидетельствуют данные переписи тюменских деревень 1623 г., произведенной письменным головой Зловидовым и подъячим Салтанаковым [51].

Новотарманский, поселок. Расположен в двадцати километрах от Тюмени по Салаирскому тракту на левом берегу реки Туры. Основан в 1967 году [52] торфодобытчиками (торф использовался на предприятиях Тюмени). Среди первых строителей были семьи Сенотрусовых, Коротаевых, Михеевых, М.Ф. Плесовских, Ф.С. Литинской. Первыми постройками поселка были бараки, баня и общая печь на улице.

Новотуринский, посёлок. Расположен в тринадцати километрах от Тюмени к северу от реки Туры вблизи автодороги Тюмень-Тобольск-Ханты-Мансийск. Возник в 160-х годах как разъезд Новотурьинский на железной дороге Тюмень-Тобольск-Сургут-Новый Уренгой. Здесь жили солдаты железнодорожных войск и гражданские строители. После окончания работ они уехали, а вокруг разъезда начал формироваться посёлок. Название разъезду, а затем и посёлку, дала р. Тура.

Ожогина, деревня. Расположена в непосредственной близости к городу Тюмени. Впервые Ожогино упоминается в документах еще в XVII веке. В то время это была крестьянская деревня [56].

Онохино, село. Расположено вблизи слияния рек Цинги и Пышмы в тридцати двух километрах от Тюмени. О дате основания села Онохино в книге краеведа Степана Суворова написано: «Первая запись о переписи населения была найдена в Тобольском архиве: на 1 января 1781 г. в Онохино насчитывалось 6 дворов и 26 жителей, а в с.Спасское (то есть Зырянское) - 10 дворов и 39 жителей». Таким образом, примерным годом основания можно считать 1781.

В различных источниках информации представлены разные версии появления названия. По одной из них, в 1623 году в Дозорной книге Тюменского уезда был указан двор семьи Филиппа Карташева, в которой проживал в том числе, и его старший сын Онох, которому после смерти отца отошла деревня. Первое название деревни "Карташева" не закрепилось в обиходе, и позднее деревню стали называть по его имени [57].

Согласно другой, первопоселенцами были охотники – братья Онохины, по фамилии которых названа деревня. До конца 20-х годов рядом стояли две небольшие деревушки: Онохино и Зырянская (ее еще называли Спасской, т.к. в ней была церковь Спаса, построенная в 1864 году). Обе деревни были основаны во второй половине XVII века.

Ошкукова, деревня. Расположена на правом берегу Пышмы, в двенадцати километрах от Тюмени. Об основании и происхождении названия

деревни вспоминает Оксана Усманова, геолог, создатель и руководитель «Музея тюменских историй», потомок рода Ошкушковых: «После основания Тюмени в числе первых переселенцев, первых пашенных крестьян была семья Микиты Ошкукова. Она прибыла из Северной Двины примерно в 1595-1596 годы. Микита наездом пахал земли за Мысовским Яром, избу поставил, рядом выросли другие дома. И родилась деревня Ошкукова. Она до сих пор существует в Тюменском районе» [60].

Падерина, деревня. Расположена вблизи автодороги Тюмень-Екатеринбург, в четырех километрах от Тюмени и на таком же расстоянии от посёлка Московский. О происхождении названия можно найти следующую интересную информацию, которая рассказывается как местная легенда. На месте деревни построили дома два хозяина - Падерин и Сатюков, каждый из которых хотел, чтобы деревня носила его фамилию. Чтобы решить спор, они договорились, что назовут деревню фамилией того, возле дома которого поселится следующий хозяин. Третий дом был построен возле дома Падерина. Кроме того, слово «подера», созвучное с названием деревни, в сибирских говорах означает «снежный буран», «вьюга».

Паренкина, деревня. Расположена в трех километрах от Тюмени на правом берегу Туры. Деревня входит в состав Мальковского муниципального образования.

Патрушева, деревня. Расположена в непосредственной близости от Тюмени по Червишевскому тракту. Основана в начале XVIII века. До 1930-х гг. деревня называлась Саврасовка, но была переименована в Патрушева, большинство жителей которой носили такую же фамилию.

Перевалово, село. Расположено вблизи автодороги Тюмень-Екатеринбург, в восьми километрах от Тюмени по Московскому тракту. Населенный пункт основан в конце XVII в. Согласно материалам информационного портала Тюменского района [63] из Москвы в далекий сибирский край были когда-то сосланы 5 братьев Переваловых: Степан, Василий, Евграф, Григорий и Семен. Они поселились у «Большой дороги» – Московского тракта и основали первое поселение.

Песьянка, деревня. Расположена на берегу реки Карги примерно в сорока километрах от Тюмени, пяти километрах от деревни Княжево. Деревня основана в 1926 году переселенцами из Европейской России. На протяжении нескольких лет в этих живописных местах вблизи деревни Песьянка проводится ежегодный фестиваль этнических культур и искусства в Тюменской области «Земля и Небо».

Подъем, посёлок. Расположен в двадцати километрах от Тюмени. Возник как разъезд на железной дороге Тюмень - Екатеринбург в 1883 - 1885 гг. Сначала были построены дома для работников, обслуживающих разъезд, а вокруг них стали строить дома современного посёлка.

Посохова, деревня. Расположена в двух километрах от Тюмени и в шести километрах от поселка Московский. В «Списке населенных мест Тобольской губернии» деревня Посохова появилась в 1904 году. Имело Посохово и другое название - Гребенщикова. Стояло Посохова на бойком Сибирском тракте. Скорей всего название свое получила от имени первопоселенца [65].

Пышма, деревня. Расположена в сорока двух километрах от Тюмени на левом берегу Пышмы. Построен в 1930 годы как рыбацкий посёлок. Название деревня получила от реки Пышма, на которой была основана.

Пышминка, деревня. Деревня Пышминка была основана в 1930 году у крутой излучины реки Пышмы между деревней Железный Перебор и селом Богандинское (Килки) в двадцати километрах от Тюмени. Название получила от реки Пышма.

Речкина, деревня. Расположена в тридцати километрах от Тюмени. Она упоминается в Дозорной книге Тюмени за 1623 г. Основана пашенным крестьянином Петрушкой Речкиным, который построил дом в устье реки Малая Канырка и по фамилии которого названа деревня.

Решетникова, деревня. Расположена на левом берегу Туры, в четырёх километрах от Тюмени по Салаирскому тракту. В старинных документах деревня называется «некрестьянской», потому что население занималось выделкой кожи и пошивом кожаных изделий. Историю свою деревня берет с конца XVII начала XVIII веков. В начале XX века деревне дали имя Решетниково, по одноименному озеру, которое находится в непосредственной близости деревни.

Салаирка, село. Расположено в сорока шести километрах от Тюмени на левом берегу Туры. Бывшие Салаирские юрты, название которых в переводе означает «поселение на берегу», «прибрежное село». В XVII веке вблизи поселились русские и назвали свою деревню Салаиркой. В конце XIX века в здешних местах историком и археологом И.Я.Словцовым были найдены скелеты бизонов и шерстистого носорога.

Созоново, село. Расположено в тридцати семи километрах от Тюмени на берегу Туры. Основано в конце XVII в. выходцами с европейской части

России: Ярославля и Владимира. Название села произошло от фамилии первопоселенца Созонова, который поставил здесь однодворную деревню.

Субботина, деревня. Расположена на правом берегу Пышмы, вблизи Мальково. Через село исторически проходила дорога на Тобол, её современное название - Старый Тобольский тракт.

Тураева, деревня. Расположена в тринадцати километрах от Тюмени вблизи озера Старица. Бывшие Тураевские юрты были крупным центром торговли кожаным и жировым товаром. Основаны в начале XVIII века. Согласно материалам этимологии тюркских топонимов М.Т.Муминова - Тураево - Турай - имя первого поселенца из бухарцев [54].

Туринский, посёлок. Расположен в двенадцати километрах от Тюмени. Построен в 1930-е годы. Всего лишь в одном километре от населенного пункта протекает река Тура, название которой и дало название населенному пункту.

Успенка, село. Расположено в семнадцати километрах от Тюмени вблизи автодороги Тюмень-Екатеринбург. Основано в XVII веке и именовалось Кармак или Кармацкое (с тат. - «кармак» - «крючок») по реке, на которой стоит. Иногда можно встретить название Погост, т.к. вблизи было большое кладбище. После возведения церкви Успения Пресвятой Богородицы в 1878 году, село стало называться Успенка.

Утяшевский, посёлок. Расположен в четырёх километрах от Тюмени. Как и многие населённые пункты Тюменского района был основан как разъезд на железной дороге Тюмень-Екатеринбург в 1883-1885 гг. Назван разъезд в 1885 г. по ближайшему населенному пункту - д. Утёшевой. Этой деревне постоянно не везло: её название постоянно искажали и называли Утяшевой, Утёмовой, Утешевой. Одно из искаженных названий дали разъезду [70].

Ушакова, деревня. Расположена вблизи автодороги Тюмень-Екатеринбург в шестнадцати километрах от Тюмени на правом берегу Пышмы. Деревня названа по фамилии первопоселенцев, которые основали деревню в 1648 году.

Чаплык, деревня. Расположена на берегах реки Чаплык в пятидесяти двух километрах от Тюмени на правом берегу Пышмы. Бывшие Чаплыкские юрты. Деревня названа по созвучью с рекой Чаплык, на берегах которой расположена. Название реки происходит от татарского корня чап - «рубить». Также, возможно от др. тюрк. чаб - «слава, молва» [71].

Червишево, село. Расположено в двадцати двух километрах от Тюмени на правом берегу Пышмы. Червишево основано в 1648 году и получило название по фамилии первопоселенца – казака Черемыша.

Черная Речка, деревня. Расположена на берегах реки Бердянки в одиннадцати километрах от Червишево и двадцати четырех километрах от Тюмени. Основала ее помещица Акулина Угрюмова, переселившаяся из Центральной России со своими крепостными крестьянами. Название получила по одноименной речке, вода которой насыщена гуминовыми веществами и поэтому имеет темный цвет.

Чикча, (*тат. Шыкча, Шыкца*), село. Расположено на правом берегу реки Туры в пятнадцати километрах от Тюмени. Бывшие Чикчинские (Шикшинские) юрты. Основано в XV-XVI вв. Чикча – это искаженное татарское слово «шейхча» – так называли себя первые проповедники ислама (шейхи), пришедшие из Средней Азии в Зауралье.

Согласно материалам этимологии тюркских топонимов М.Т.Муминова - Чикча (Шикча) - шейх. В давние времена сюда пришли из Бухары ученые люди - шейхи, хорошо знавшие ислам, который пытались распространить среди местного населения. Их было семь человек. Шейхи жили на озере, в 3 км южнее деревни. Но народ выступил против ислама и убил проповедников. Похоронены они были в деревне. Когда же ислам утвердился, вновь обращенные мусульмане, чтобы увековечить память о шейхах, назвали деревню Шаикча, Шикча «деревня шейхов» [54].

Щербак, деревня. Расположена вблизи автодороги Тюмень-Тобольск-Ханты-Мансийск, на берегу Туры, между Борками и Созоново, примерно в тридцати пяти километрах от Тюмени. Деревня основана в середине XIX века переселенцами из европейской части России – предположительно из Костромской губернии. В документах XIX – начала XX века она называлась Щербаковой. В 1893 году в ней стоял 21 двор, где жили 118 человек. Жители этой деревни промышляли извозом, а одноконных извозчиков называли «щербакими», что и дало название деревне [73].

Якуши, (*тат. Явызби*), деревня. Расположена на правом берегу реки Тура, вблизи деревни Чикча, в семнадцати километрах от Тюмени. Основана переселенцами с Поволжья. «Якуши» - плотники, а в окрестных селах проживало немало мастеров, прославившихся резьбой по дереву. В материалах о старинных татарских юртах в Тюменском районе [74] о происхождении названия сообщается следующее: «Можно предположить, что деревню назвали так переселенцы с Поволжья. Слово «якуши» В.И.Даль объясняет в своем Толковом словаре так: «долбежники, плотники, рещики, для резки украс на избы и на суда». Подобная версия не столь уж

неправдоподобна: в окрестных селах жило и живет немало мастеров, прославившихся резьбой по дереву».

Янтык, деревня. Расположена на южном берегу одноименного озера на расстоянии пятидесяти четырех километров от Тюмени. Бывшие Янтыковские юрты.

Объяснение топонима Янтык подробно описывается в научном журнале «Грамота», издателем которого является Издательство «Грамота» [75]: «В окрестностях деревни Янтык около 20 больших и малых озер. Наиболее крупная - Янтыковская озерная система. Она состоит из трех крупных озер, расположенных в междуречье Туры и Иски (притока Тобола): Янтык, Тахтым, Вайволы (Вайволюкуль). В языке местного населения озеро Янтык передается как Йантық күле, наименование возникло от слова йантық в значении «пологий, покатый» - «озеро с покатыми берегами» (Тумашева, 1992, с. 68; Татар теленең..., 2009, с. 232), также данное озеро часто в речи обозначают как Авыл күле «деревенское озеро».

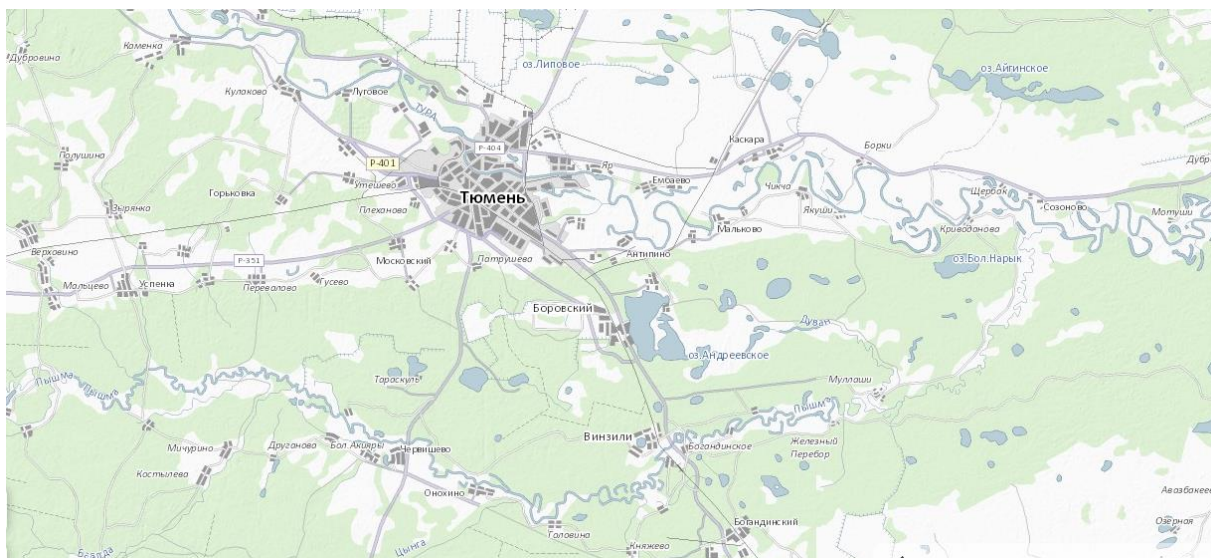
Еще одна из версий происхождения названия изложена в книге «Окрестности Тюмени» А.С.Иваненко: «Местное население называли деревню «талымхан» (по имени ее владельца или основателя). Нынешнее название появилось после прихода русских. Рассказывают, что однажды в деревню въехал русский отряд. Солдаты увидели, что татары выскакивают из домов и бегут. У одного из них спросили:

-Сезен авылнын исеме ничук? (Как называется ваша деревня?)

-Яндык!-крикнул татарин и убежал. Русские решили, что это название деревни. Как оказалось, в деревне случился пожар, а «яндык» означает «пожар», «горим»» [75, 3 (печатная версия издания)].

Яр, село. Расположено в семи километрах от Тюмени на высоком берегу Туры, на яру, отчего и получила свое название. Деревня основана в XVII веке.

РЕКИ



[B]

Айга. Вытекает из озера Айгинского и впадает в Туру. Устье Айги находится в 106 км от устья реки Туры по левому берегу.

Ахманка. Вытекает из озера Ахманского и впадает в Туру. Устье Ахманки находится в 246 км от устья реки Туры по левому берегу. В государственном водном реестре названа Ахманка (Салаирка).

На старых картах река называется Салаирка, при впадении её в Туру располагалось татарское селение Салаирские юрты и чуть выше — русская деревня Салаирская. Предположительно, это название происходит от татарского сай - «галька, высохшее русло», и «айр» - «маленькая речка». Название Ахманка происходит от татарского имени Акман. В верхнем течении недалеко от истока Салаирки находится озеро Ахманское, а на берегу реки на старых картах показано селение Ахманские юрты [77].

Бабарынка. Правый приток Туры. В прошлом река называлась Барым. На карте 1798 года отмечена река Барым. В некоторых диалектах татарского языка слово «Барым» переводится как - «сила», «мощь». Река дала название улице Бабарынка и историческому району города Тюмени [78].

Балда или Балдянская речка. Берет начало вблизи пос.Новостройка Тугулымского района Свердловской области, устье реки находится в 154 км по правому берегу реки Пышма. Название произошло от татарского слова «болта» - топор.

Боганда. Берет начало в озере Богандинском, впадает в Пышму ниже с.Богандинского. «Боганда» - производное от татарских слов (см. село Богандинское (Килки)).

Большая Канырка. Берет начало в лесном болотце на водоразделе Туры и Пышмы. Речка Большая Канырка течет из лесных болот на водоразделе Туры и Пышмы. Название со славянского – «небольшая речка, ручеек».

Дуван. Берет начало в озере Дуван, впадает в Пышму. Устье реки находится в 44 км по левому берегу реки Пышма. О происхождении названия существуют две версии. Слово «дуван» в русских говорах означает «высокое место, открытое всем ветрам» или «сильный ветер». Действительно, вокруг озера открытое всем ветрам место [3]. Другая версия, рассказывает о том, что слово это («дуван») означает место, где делили свою добычу разбойники. И эта версия имеет право на существование, потому что по сибирским трактам шли богатые обозы с товарами, грабить их охотники находились [80]. Третья - происхождение названия реки - от татарского слова «дуван» - «запруда, запорная река» [79]. Название реки Дуван у реки появилось, видимо, только в XIX веке, так как в документах XVIII века ее называли Исток Андреевский [80].

Канырка. Устье реки находится в 239 км по правому берегу реки Тура. Принимает приток – реку Бочанку. На старых картах река называется Кынырка. Здесь когда-то находилось укрепленное селение - Кынырский (Кинырский городок, где жили татары - кынырцы (от этнического имени кынгыр) [81].

Капланка. Течет через Тарманские болота и соединяет несколько озер. Устье реки находится в 143 км по левому берегу реки Тура, в посёлке Каскара. В давние времена реку называли Копанкой, т.к. ее русло расчищали вручную. Однако на картах XVIII века ее именовали Березовкой, потому что на берегу стояли не существующие в настоящее время Березовские юрты. Русло речки еще в давние времена расчищали вручную, поэтому ее иногда называли Копанкой.

Карга. Берет начало в Каргинском болоте на границе Тюменского и Ялуторовского районов. Устье реки находится в 99 км по правому берегу реки Пышма. Длина реки 15 км. В переводе с татарского «карга» означает «ворона» [3].

Кармак. Берет начало в болотах Свердловской области, впадает в Пышму в 6 км от Успенки, в 173 км по левому её берегу. Название, вероятно, получила от слова «кармак», что в переводе с татарского означает «крючок».

Малый Кармак. Устье реки находится в 176 км по левому берегу реки Пышма. Название (как и Кармак), вероятно, получила от слова «кармак», что в переводе с татарского означает «крючок».

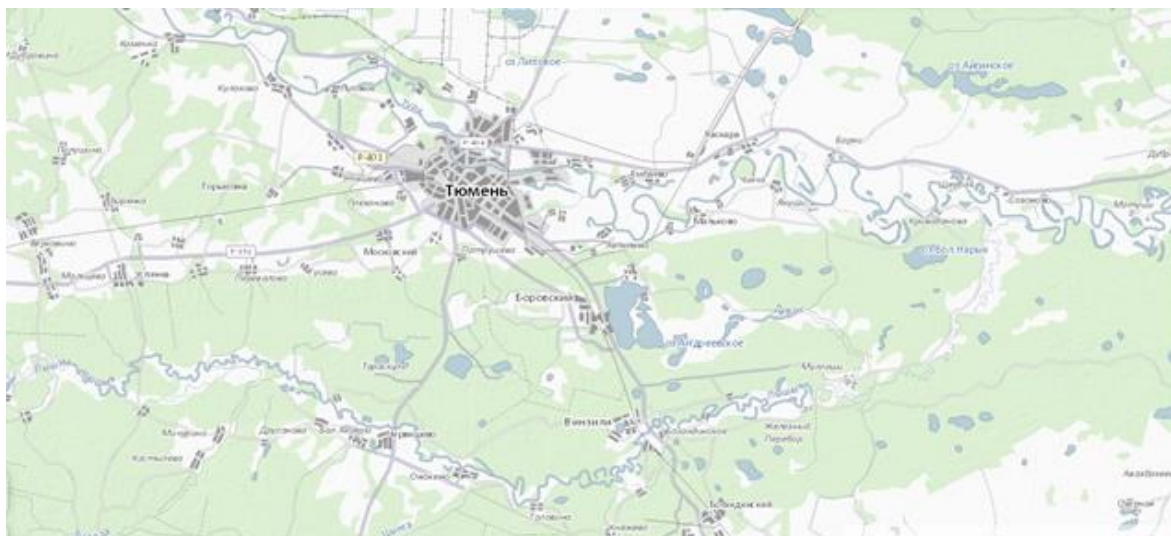
Пышма. Исток - озеро Ключи на юге города Верхней Пышмы Свердловской области, впадает в Туру в 4 километрах от Созоново. В пределах Тюменского района длина реки 150 км. Название река получила, вероятно, от татарского слова «пошмас» - неторопливая, спокойная, медленная [3]. Топонимист А. К. Матвеев сопоставляет гидроним с хантыйским «пысыннг» - «святой» [85].

Тура (сиб.-тат. *Туре*; в верховье *Тура (Долгая)*). Самая крупная река в Тюменском районе. Левый приток Тобола. Берет начало в Уральских горах в 4 км. От станции Хребет Уральский. Образуется от слияния мелких ручьев. Название реки образовано от тюркского слова «тура», что означает крепость, город, острог, а название Тура - городовая, сторожевая, укрепленная река [3]. В источниках XVIII века Г. Ф. Миллер объяснял возникновение гидронима с тат. тура - «город», имея в виду расположение на реке Чинги-Туры. Современные гипотезы относят гидроним к урало-алтайскому корню «тур» - «водоток, водоём», перешедшему в ряд угорских и тюркских языков [86].

Цынга. Устье реки находится в 115 км от устья Пышмы по правому берегу. К Пышме присоединяется малая речушка Цынга. Берет она начало из болота на границе с Исетским районом. На своем пути она трижды разливается в болота, снова собираясь в русло. Когда-то давно люди пили ее чистую, ключевую воду, умывались ею и свято верили, что она излечивает от цынги, потому и дали ей название - Цынга [83].

Чаплык (сиб.-тат. *Цаплык*). Устье реки находится в 159 км от устья Пышмы по правому берегу. Название реки происходит от татарского корня «чап» - «рубить». Также, возможно от другого тюркского «чаб» - «слава, молва» [84].

ОЗЁРА



[В]

Айгинское. Расположено на южной окраине Тарманских болот. Оно протянулось с запада на восток почти на 17 км, но ширина его не превышает 2 км. Из озера вытекает речка Айга и впадает в Туру. Озеро Айгинское (в документах XVII века оно названо Агинским).

Андреевское, (сиб.-тат. Интрянй), озёрная система. Это целая озерная система, состоящая из больших и малых озер. Самые крупные в Тюменской области. Это 9 водоёмов, соединённые между собой протоками. Площадь всей системы 30-32 кв.км. Древнее название озера сохранилось в старинных документах. Местные татары называют его Индрэй-куль или Индрэй. От созвучия с русским именем Андрей и произошло название Андреевского озера [89].

Антоново. Расположено в пойме реки Туры (старица) в 30 километрах от Тюмени. Возможно, название озера связано с фамилией тюменских служивых людей Терешки и Мишки Антоновых, которые, согласно документам 1623 года, где-то в этих местах имели свою пашню, сенокос и деревню - однодворку, не сохранившуюся до наших дней [90].

Арсеньевское. Расположено в 37 км от Тюмени по Салаирскому тракту. Озеро-старица, находится в древнем русле Туры, изогнуто в виде подковы, вытянуто с северо-запада на юго-восток.

Большое. Расположено в 30 километрах от Тюмени. Озеро находится в древнем русле Туры. Имеет форму овала с островом посередине. На берегу - старинная деревня Молчанова, поэтому озеро иногда называют Молчановским, недалеко строится коттеджный поселок «Озеро Большое».

Большой Нарык. Расположено оно в 2 км к востоку от Антонова озера, в обширной котловине на водоразделе Туры и Пышмы. Длина его почти 4 км, наибольшая ширина около 1,5 км. Озеро мелкое, средняя глубина 1 метр, чуть глубже левая сторона озера [92].

Большой Тараскуль. Расположено в 14 км. От Тюмени и в 2,5 км. К западу от Червишевского тракта. Берега заболочены, слой торфа достигает 6 м. Озеро заполнено сапропелем на глубину до 7,5 м. Название переводится с татарского, как «озеро слепней», «озеро, где живут слепни» («тарас» в переводе с татарского означает «слепень» - крупное кровососущее насекомое, которое любит жить возле воды) [3].

Косылбаево. Расположено в пойме Туры, вблизи села Борки, возле Тобольского тракта. Имеет форму подковы. Длина его более 3 километров. Свое название получило по фамилии собственника этих земель в конце XVIII - начале XIX века.

Лебяжье. Расположено в десяти километрах от Тюмени. Озеро Лебяжье соединено с соседним озером Тулубаево каналом. Озеро заполнено сапропелем, слой которого достигает 6,5 метров, а толщина воды над ним – 1,5 метра. Когда-то на озере жили лебеди, отсюда его название.

Липовое. Расположено в четырех километрах от Тюмени, вблизи поселка Мелиораторов. В конце прошлого века озеро окружали густые липовые леса, которые дали название озеру. Леса были вырублены для получения мочала, из которого делали веревки, посуду, бочонки, игрушки. В настоящее время возле озера сохранилась лишь небольшая липовая рощица.

Лукашино (Полушинское). Расположено в 35 километрах от Тюмени. Озеро-старица, расположено в древнем русле Туры, с которой в настоящее время, связано ручьем.

Малый Тараскуль. Расположено 1,5 километрах от озера Большой Тараскуль. Слой сапропеля на дне достигает 6,5 метров. Происхождение названия (см. Большой Тараскуль).

Матюшино. Расположено в пойме Туры, рядом с озером Антоново, в 34 километрах от Тюмени по Старому Тобольскому тракту. Возможно происхождение гидронима от разговорного Матюша, канонического Матвей (с древнееврейского - «божий человек») [96].

Подувальное. Расположено у окраины Тюмени, получившей название посёлок Нефтяников. Озеро - старица, находится в древнем русле Туры, с

которой связано ручьем. Прежнее название Калым или Кугалы - куль (Кальым, или калын (тюрк. Qalı́m) - плата; выкуп, уплачивавшийся первоначально роду; «куль» - озеро) [97].

Разбахта. Пересекает Велижанский тракт на границе Тюменского и Нижнетавдинского районов. Название получило, видимо, от деревушки Разбахта, которая когда-то стояла на восточном берегу озера.

Созоновская Прорва. Расположено в пойме Туры, которая петляет по долине и образует несколько озер. Самое крупное из них - Созоновская Прорва. Прорва имеет характерную для озер-стариц подковообразную форму и общую длину около 6 км. Происхождение названия связано с населенным пунктом, вблизи которого расположено.

Тулубаево. Расположено в заболоченной низине. Его площадь 3,5 кв. км при длине 2,4 и ширине 1,7 км. Слой сапропеля в озере достигает 6,5 метров. Можно встретить названия Толубаево, Тулубай, Тилибай.

Чикчинское. Расположено в пойме Туры возле одноименного села. Происхождение названия см. село Чикча.

Якушинское. Расположено в пойме Туры возле одноименного села. Происхождение названия см. деревня Якуши.

Янтыковская озерная система. Расположена в междуречье Туры и Иски (приток Тобола). Состоит из трех озер: Янтык, Тахтым, Вайволы (Вайволюкуль). Происхождение названия см. деревня Янтык.

1. Будьков С.Т., Лезин В.А. География Тюменской области. Свердловск. Средне – Уральское книжное издательство.1989.
2. Западная Сибирь: земля открытая людям. Тюмень. 1998.
3. Иваненко А.С., Булатов К.В. Окрестности Тюмени. Тюмень. Издательская фирма «Слово». 1998.
4. Поротников В. Тюменский район вчера и сегодня. Тюмень. 1993.
Пиманова Л.А. Земля открытий. Екатеринбург. Средне – Уральское книжное издательство.1993.
5. https://web.archive.org/web/20200306152054/https://ru.wikipedia.org/wiki/Тюменский_район
6. [https://web.archive.org/web/20220603183432/https://ru.wikipedia.org/wiki/Андреевский_\(Тюменская_область\)](https://web.archive.org/web/20220603183432/https://ru.wikipedia.org/wiki/Андреевский_(Тюменская_область))
7. <https://ru.wikipedia.org/wiki/Богандинский>
8. <https://ru.wikipedia.org/wiki/Богандинское>
9. <http://safe-rgs.ru/1525-bolshie-akiyary-tatarskoe-selo-na-pyshme.html#:~:text=Это%20старинное%20татарское%20поселение%20раньше,Акияры%20-%20это%20сибирский%20Севастополь>
10. <https://pandia.ru/text/78/001/33436.php>
11. <https://dzen.ru/a/XI3s4C7EEhVzU1Gq>
12. [https://ru.wikipedia.org/wiki/Боровский_\(Тюменская_область\)](https://ru.wikipedia.org/wiki/Боровский_(Тюменская_область))
13. <https://ru.wikipedia.org/wiki/Вилижаны>
14. <https://proza.ru/2019/11/29/933>
15. <https://kvobzor.ru/zone/i70398>
16. <https://ru.wikipedia.org/wiki/Винзили>
17. <https://rayon72.ru/news/141051.html>
18. [https://ru.wikipedia.org/wiki/Горьковка_\(Тюменская_область\)](https://ru.wikipedia.org/wiki/Горьковка_(Тюменская_область))
19. <https://тмринформ72.рф/poselok-guzhevoe/>
20. [https://ru.wikipedia.org/wiki/Гусево_\(Тюменская_область\)](https://ru.wikipedia.org/wiki/Гусево_(Тюменская_область))
21. <https://тмринформ72.рф/derevnya-gusevo/>
22. <https://тмринформ72.рф/derevnya-derbyshi/>
23. <https://тмринформ72.рф/derevnya-druganova/>
24. https://vk.com/wall-167473723_282
25. <https://тмринформ72.рф/derevnya-dudareva/>
26. <https://тмринформ72.рф/derevnya-elan/#:~:text=Основана%20деревня%20в%20XVII%20веке.,когда%20пересечена%20редкими%20березовыми%20перелесками>
27. <https://rayon72.ru/news/history/195251.html#:~:text=Согласно%20документам%20>

[20XIX%20века%20С%20село,можно%20остановиться%20после%20долгого%20пути%22](#)

28. <https://тмринформ72.рф/derevnya-zheleznyj-perebor/>

29. <https://eanews.ru/news/news/i131289>

30. [https://ru.wikipedia.org/wiki/Зубарева_\(деревня\)](https://ru.wikipedia.org/wiki/Зубарева_(деревня))

31. [https://ru.wikipedia.org/wiki/Зырянка_\(Тюменский_район\)](https://ru.wikipedia.org/wiki/Зырянка_(Тюменский_район))

32. <https://тмринформ72.рф/poselok-istochnik/>

33. [https://ru.wikipedia.org/wiki/Каменка_\(Тюменский_район\)](https://ru.wikipedia.org/wiki/Каменка_(Тюменский_район))

34. <https://тмринформ72.рф/selo-kamenka/>

35. <https://rayon72.ru/news/history/184104.html>

36. <https://vk.com/@1609089-istoriya-tumenskih-dereven-konyashina>

37. [https://ru.wikipedia.org/wiki/Космакова_\(Тюменский_район\)](https://ru.wikipedia.org/wiki/Космакова_(Тюменский_район))

38. [https://ru.wikipedia.org/wiki/Костылева_\(Тюменский_район\)](https://ru.wikipedia.org/wiki/Костылева_(Тюменский_район))

39. <https://ru.wikipedia.org/wiki/Криводанова>

40.

<https://kulakovo.okis.ru/#:~:text=По%20одной%20из%20местных%20легенд,вместе%20и%20значатся%20как%20Кулаково>

41. <https://тмринформ72.рф/derevnya-kuliga/>

42. <https://ru.wikipedia.org/wiki/Кыштырла>

43. <https://тмринформ72.рф/derevnya-kyshtyrla/>

44. [https://ru.wikipedia.org/wiki/Луговое_\(Тюменская_область\)](https://ru.wikipedia.org/wiki/Луговое_(Тюменская_область))

45. [https://ru.wikipedia.org/wiki/Малиновка_\(Тюменский_район\)](https://ru.wikipedia.org/wiki/Малиновка_(Тюменский_район))

46. <https://тмринформ72.рф/derevnya-malye-akiyary/>

47. <https://тмринформ72.рф/derevnya-maraj/>

48. [https://ru.wikipedia.org/wiki/Мичурино_\(Тюменская_область\)](https://ru.wikipedia.org/wiki/Мичурино_(Тюменская_область))

49. <https://тмринформ72.рф/selo-michurino/>

50. <https://тмринформ72.рф/poselok-moskovskij/>

51. <https://тмринформ72.рф/derevnya-nasekina/>

52. <https://tyumedia.ru/63714.html>

53. https://drive.google.com/file/d/16K-Qyr493kj_2eeGUistTwGJXTJdrJ1X/view

54. <https://elar.urfu.ru/bitstream/10995/43798/1/uz-1969-80-75-88.pdf>

55. <https://тмринформ72.рф/selo-amanadskoe/>

56. <https://www.more-angel.ru/tyumen-my-zhivem-v-ozhogino-samye-interesnye-mesta-i-dostoprimechatelnosti/>

57. <https://ru.wikipedia.org/wiki/Онохино>

58. <https://vk.com/@-167473723-tri-legendy-odnogo-sela>

59. <https://тмринформ72.рф/derevnya-oshkukova/>

60. <https://tyum-pravda.ru/2020/12/16/5starinnaya-usadba-i-ejo-obitateli/>

61. <https://тмринформ72.рф/derevnya-paderina/>

62. <https://тмринформ72.рф/derevnya-patrusheva/>

63. <https://тмринформ72.рф/selo-perevalovo/>

64. <https://rayon72.ru/news/history/180627.html>

65. <http://safe-rgs.ru/1254-derevnya-posohova-ona-zhe-grebenschikova.html>

66. <https://toptyumen.livejournal.com/598324.html>

67. <http://safe-rgs.ru/2599-selo-sozonovo-osnovano-yaroslavcami-i-vladimircami.html>
68. <https://тмринформ72.рф/derevnua-turaeva/>
69. [https://atmr.ru/munizipalnie-obrazovania/uspenskoe-mo/#:~:text=Село%20Успенка%20\(бывшее%20село%20Кармацкое%2С,почто вая%20станция%2С%20постоялые%20дворы%2С%20кузница](https://atmr.ru/munizipalnie-obrazovania/uspenskoe-mo/#:~:text=Село%20Успенка%20(бывшее%20село%20Кармацкое%2С,почто вая%20станция%2С%20постоялые%20дворы%2С%20кузница)
70. <https://тмринформ72.рф/poselok-utyashevskij/>
71. <https://ru.wikipedia.org/wiki/Чаплык>
72. <https://tyum-pravda.ru/2021/05/12/18belye-pyatna-chjornoj-rechki/>
73. <https://тмринформ72.рф/derevnua-shherbak/>
74. <http://safe-rgs.ru/989-chikcha-yakushi-esaulova-starinnye-tatarskie-yurty.html>
75. <https://writer-tyumen.ru/online.php?pid=163>
76. <https://www.gramota.net/articles/phil20210551.pdf>
(Филологические науки. Вопросы теории и практики. Philology. Theory & Practice ISSN 1997-2911 (print). 2021. Том 14. Выпуск 11. С. 3425-3428 | 2021. Volume 14. Issue 11. P. 3425-3428. Материалы журнала доступны на сайте (articles and issues available at): philology-journal.ru)
77. <https://ru.wikipedia.org/wiki/Ахманка>
78. <https://ru.wikipedia.org/wiki/Бабарынка>
79. <http://safe-rgs.ru/877-kanyrka-rechka-s-bobrami.html#:~:text=Речка%20Большая%20Канырка%20течет%20из,урочищ а%20Кораблики%2С%20напротив%20санатория%20«Геолог»>
80. <http://safe-rgs.ru/873-duvan-i-reka-i-ozero.html>
81. <https://ru.wikipedia.org/wiki/Канырка>
82. <http://safe-rgs.ru/726-rechka-kaplanka-u-tobolskogo-trakta.html>
83. <https://proza.ru/2022/08/03/390#:~:text=Река%20цынга%20а%20там%2С%20на, дали%20ей%20название%20–%20Цынга>
84. <https://ru.wikipedia.org/wiki/Чаплык>
85. <https://ru.wikipedia.org/wiki/Пышма>
86. <https://oreke.ru/evraziya/rossiya/reka-pyshma>
87. [https://ru.wikipedia.org/wiki/Тура_\(река\)](https://ru.wikipedia.org/wiki/Тура_(река))
88. <http://safe-rgs.ru/725-dlinnoe-ozero-ayginskoe.html>
89. [https://ru.wikipedia.org/wiki/Андреевское_\(озеро,_Тюменский_район\)](https://ru.wikipedia.org/wiki/Андреевское_(озеро,_Тюменский_район))
90. <http://safe-rgs.ru/2154-antonovo-ozero-pod-tyumenyu-starica-tury.html>
91. <http://safe-rgs.ru/1224-ozero-bolshoy-naryk-samoe-krupnoe-v-okrestnostyah.html>
92. <http://safe-rgs.ru/1224-ozero-bolshoy-naryk-samoe-krupnoe-v-okrestnostyah.html>
93. <http://safe-rgs.ru/723-kosylbaevo-ozero-chernogo-gusya.html>
94. <http://safe-rgs.ru/712-lipovoe-ozero-dlya-otdyha.html>
95. <https://tavda.info/legends/dictionary#:~:text=Матюшино%20–%20озеро%20в%20левобережье,Каратунки%20у%20д.%20Большая%20Пуст ЫНЬ>

96. https://vk.com/wall-143192876_236

В словаре использованы карты и фото

А. <https://тмринформ72.рф/>

Б.

https://yandex.ru/images/search?img_url=https%3A%2F%2Fstatic.tildacdn.com%2Ftild3834-6130-4461-a564-386233663334%2Fphoto.png&lr=117318&p=11&pos=11&rpt=simage&source=serp&stype=image&text=тюменский%20район%20карта

В. <https://map->

water.rfgf.ru/#N4IgNghgngpgTgZwCpxjEAuUAGTPMDaAugDQgCMhRAvmZViLhsXVbSAEx6NWvM1kAzNyYsKbdgFsIASwB2AZQAUeJegYAjCAGMA1gHM4AewCucgCYBJc5hDaAZoOwA2cgFYyAWgAcGjl4AWAE4A7U8NGAh7TwC0bSDsc29nCGdtEDJDVRltEzAYAFkjc3VsMhkEAGEwEwQ1OHI9TCU4ExhyhAAZCAiwBGBW9vAYeyUABQg5GDAikswy4dGJqbAANQqZDXzMewg-oYb9AAAtxyenZ0rllIwAHACUZY9OVi_mybVUYfSMGmARl6brBCbbYYXb7d6fb6_fr8MgISJwbRHACKbTgUEwcjyYHhiORACE9kYjHIgSD1OCEXiIEijnc_gpjBtGpzN1YHBrFicTS6QyEEz8qyYOYAPIaABWLKU3Iw2LAuJACNpyIFADEZGB6js9gipBAbmMjLDQNoYHIdcwAOxONwhbAAOgCLsE3mwHCCbhI1ut3nI5AC3kdHsELoC1qCzllIFQCCMNSUMIJmHcHEd3mtAWwbmcbmt2EEbg4bmo1CAA=